



ESTADO DE MATO GROSSO
PREFEITURA MUNICIPAL CANABRAVA DO NORTE
“Unindo esforços, somando competências!”

GABINETE DO PREFEITO



LEI Nº 789/2018 DE 05 DE ABRIL DE 2018

SANCIONADO A LEI Nº

05/04/18


PREFEITO MUNICIPAL

**“CRIA O PERÍMETRO URBANO DO
MUNICÍPIO DE CANABRAVA DO
NORTE, E DÁ OUTRAS
PROVIDÊNCIAS”.**

JOÃO CLEITON ARAÚJO DE MEDEIROS, Prefeito Municipal de Canabrava do Norte-MT, no uso de suas atribuições legais, faz saber que a Câmara Municipal aprovou e ele sanciona e promulga a seguinte Lei:

Art. 1º. O parcelamento do solo urbano do Município de Canabrava do Norte deverá obedecer sempre a Constituição Federal, em especial o artigo 30, inciso VIII, e as leis federais infraconstitucionais de n. 9.785/99 e de n. 6.766/79.

Art. 2º. O Município de Canabrava do Norte criado pela Lei Estadual nº 5.896, de 19 de dezembro de 1991, tem o seu perímetro urbano configurado no Anexo desta Lei, com as características constantes das coordenadas contidas no mapa da planta e memorial descritivo.

Art. 3º. Esta Lei entrará em vigor na data de sua publicação, revogadas as disposições em contrário.

Paço Municipal, 05 de abril de 2018.


JOÃO CLEITON ARAÚJO DE MEDEIROS
Prefeito Municipal

MEMORIAL DESCRITIVO

Proprietário: Prefeitura Municipal de Canabrava do Norte – MT
Denominação: Perímetro Urbano de Canabrava do Norte – MT
Área: 1458,2563 ha ou 14582563,76 m²
Município: Canabrava do Norte – MT

LIMITES E CONFRONTAÇÕES:

Partindo do ponto Virtual 01 de coordenadas Topográficas locais **E(X) 412799.89 N(Y) 8781453.75** com a distância de: **530.43 m**, e azimute de: **152°29'47"**; até o ponto Virtual 02 de coordenadas: **E(X) 413044.85 N(Y) 8780983.27** segue com a distância de **3805.06m**, e azimute de **196°42'49"** até o ponto Virtual 03 de coordenadas: **E(X) 411950.56 N(Y) 8777338.95** segue com a distância de **3792.53m**, e azimute de **254°2'23"** até o ponto Virtual 04 de coordenadas: **E(X) 408304.22 N(Y) 8776296.12** segue com a distância de **2855.77m**, e azimute de **344°16'18"** até o ponto Virtual 05 de coordenadas: **E(X) 407530.09 N(Y) 8779044.97** segue com a distância de **1714.02m**, e azimute de **92°15'31"** até o ponto Virtual 06 de coordenadas: **E(X) 409242.78 N(Y) 8778977.42** segue com a distância de **3505.66m**, e azimute de **48°27'56"** até o ponto Virtual 07 de coordenadas: **E(X) 411866.96 N(Y) 8781301.93** segue a distância de **945.20m**, e azimute de **80°45'24"** até o ponto Virtual 01, marco inicial da descrição deste perímetro.

Glauce de Castro

GLAUCE DE CASTRO E SILVA COSTA
ENGENHEIRA CIVIL
CREA MT 35902

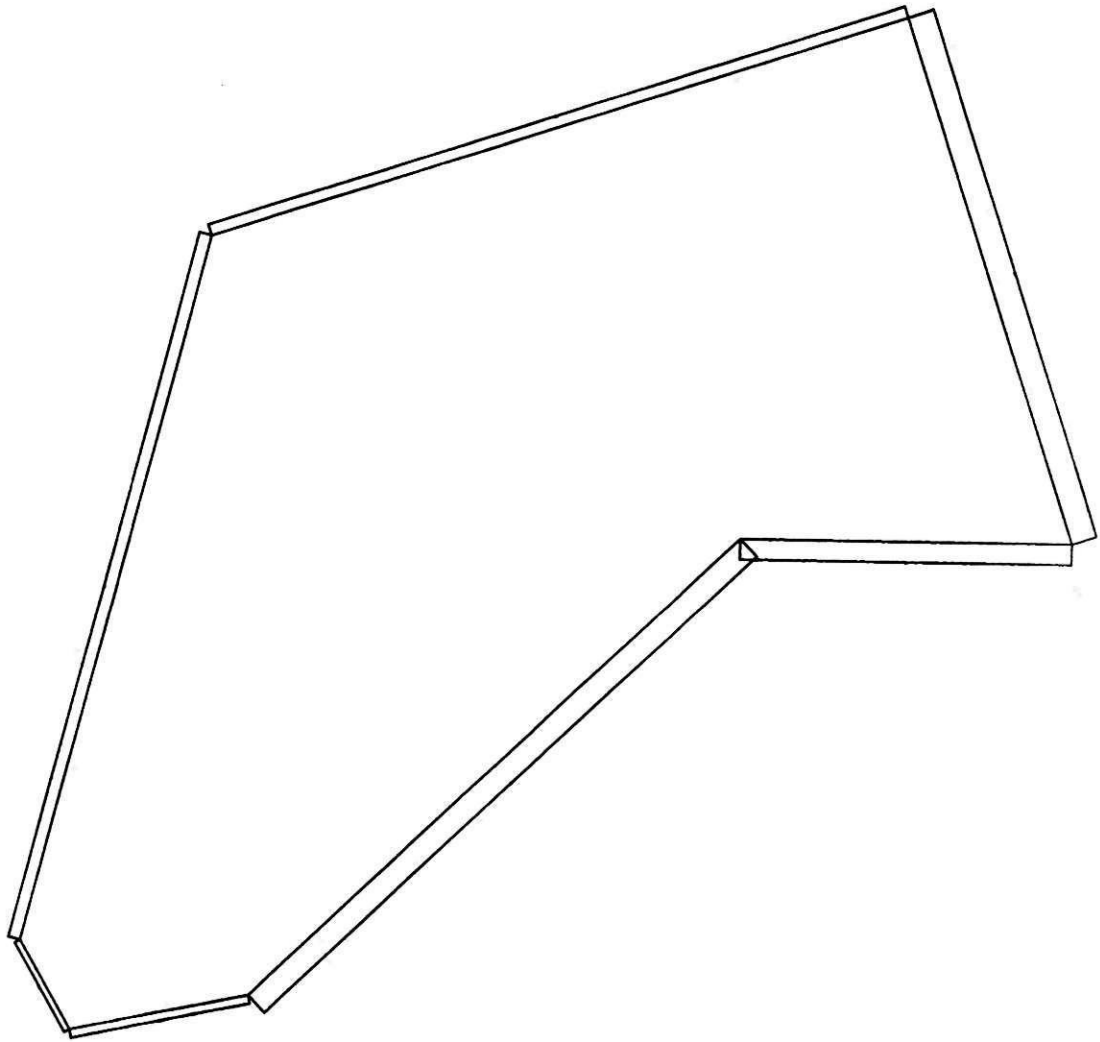
MEMORIAL DESCRITIVO

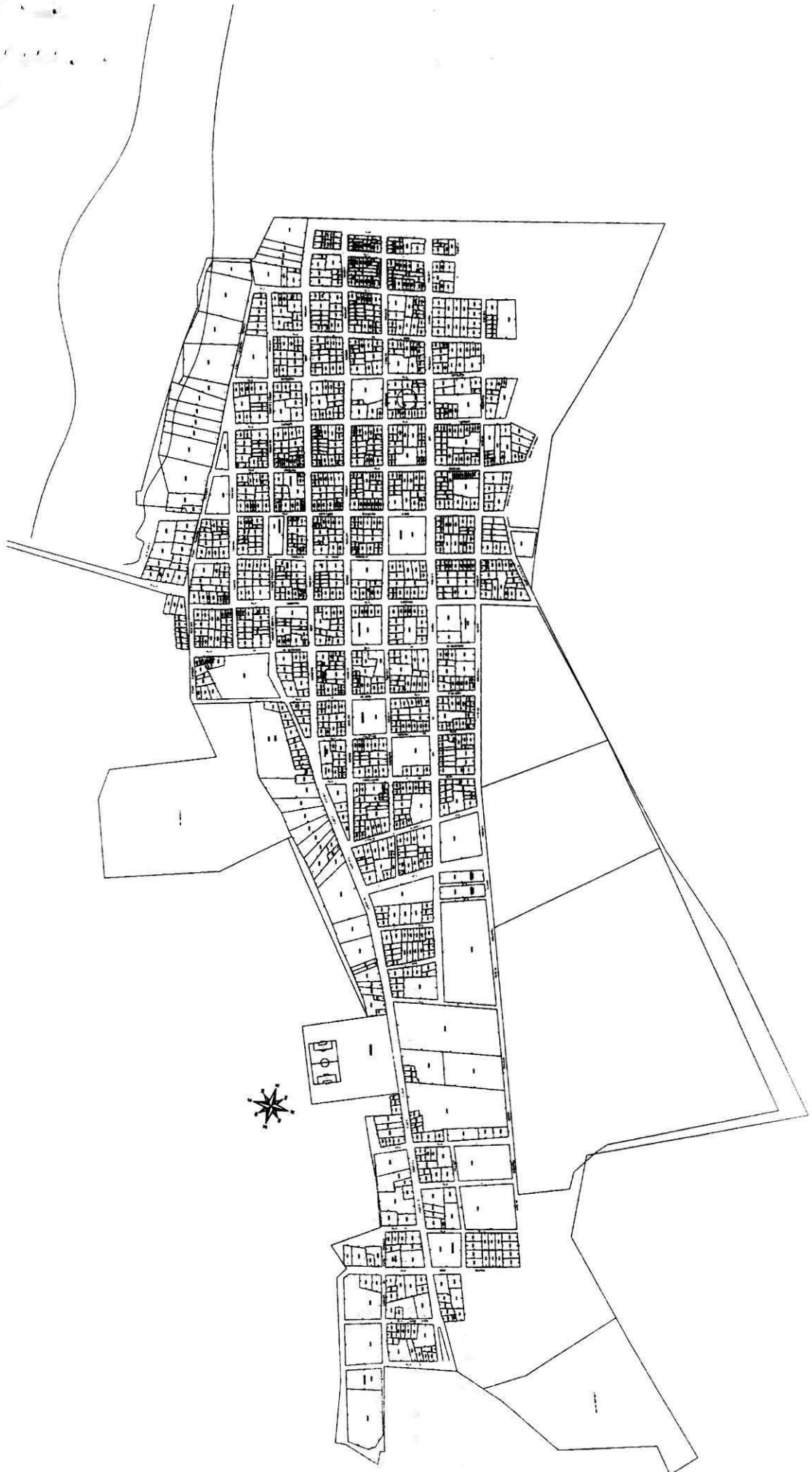
Proprietário: Prefeitura Municipal de Canabrava do Norte – MT
Denominação: Perímetro Urbano de Canabrava do Norte – MT
Área: 1458,2563 ha ou 14582563,76 m²
Município: Canabrava do Norte – MT

LIMITES E CONFRONTAÇÕES:

Partindo do ponto Virtual 01 de coordenadas Topográficas locais **E(X) 412799.89 N(Y) 8781453.75** com a distância de: **530.43 m**, e azimute de: **152°29'47"**; até o ponto Virtual 02 de coordenadas: **E(X) 413044.85 N(Y) 8780983.27** segue com a distância de **3805.06m**, e azimute de **196°42'49"** até o ponto Virtual 03 de coordenadas: **E(X) 411950.56 N(Y) 8777338.95** segue com a distância de **3792.53m**, e azimute de **254°2'23"** até o ponto Virtual 04 de coordenadas: **E(X) 408304.22 N(Y) 8776296.12** segue com a distância de **2855.77m**, e azimute de **344°16'18"** até o ponto Virtual 05 de coordenadas: **E(X) 407530.09 N(Y) 8779044.97** segue com a distância de **1714.02m**, e azimute de **92°15'31"** até o ponto Virtual 06 de coordenadas: **E(X) 409242.78 N(Y) 8778977.42** segue com a distância de **3505.66m**, e azimute de **48°27'56"** até o ponto Virtual 07 de coordenadas: **E(X) 411866.96 N(Y) 8781301.93** segue a distância de **945.20m**, e azimute de **80°45'24"** até o ponto Virtual 01, marco inicial da descrição deste perímetro.


Glauce de Castro





PERIMETRO URBANO

CANABRAVA DO NORTE - MT



Legenda

- ASFALTADO
- Canabrava do Norte
- Elemento 2
- Elemento 3
- PRAÇA

Google Earth

© 2018 Google
Imagem © 2018 DigitalGlobe

3 km

N